






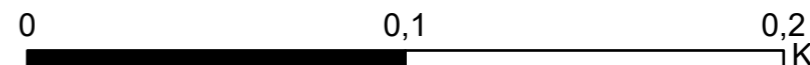
**CARTOGRAMA DE MACROZONEAMENTO URBANO II**  
**Perímetro Urbano**

**ANEXO III - CARTOGRAMA DE MACROZONEAMENTO URBANO II**  
 Lei Complementar nº \_\_\_ de \_\_/\_\_/\_\_\_\_.

- Legenda:**
-  Vias e Estradas
  -  Perímetro Urbano
  -  Macrozona Rural
  -  Quadras e Lotes
  -  Macrozona Urbana em Consolidação



**Escala:** 1:2.000



**Projeção:** Universal Transversa de Mercator - 22 J  
**Datum Horizontal:** SIRGAS 2000

**Fonte:**  
 Limite Municipal: Secretaria de Planejamento SC  
 Secretaria de Estado do Desenvolvimento Econômico Sustentável (SDS) - SIGSC  
 Sistema Hidrográfico Restituído - Escala 1:10000 - Levantamento Aerofotogramétrico de Santa Catarina (SDS, 2013)

**Elaborado por:**



**Maio/2022**